



SECRETARÍA DE AGRICULTURA,  
GANADERÍA, PESCA Y ALIMENTOS

## INFORME SEMANAL AL 18/01/07

- Evolución de los cultivos al 18/01/07
  - ❖ Precipitaciones
  - ❖ Cosecha Fina, Campaña 2006/07 (Trigo)
  - ❖ Cosecha Gruesa, Campaña 2006/07 (Girasol, Maíz, Maní, Soja y Sorgo Granífero)
- Evolución de la Superficie Sembrada y Cosechada – Resumen
- Avance de la cosecha de Trigo, 2006/07
- Avance de la siembra de Girasol, 2006/07
- Avance de la siembra de Maíz, 2006/07
- Avance de la siembra de Maní, 2006/07
- Avance de la siembra de Soja, 2006/07
- Avance de la siembra de Sorgo, 2006/07
- Área sembrada de granos y algodón, 1996/97-2005/06
- Volúmenes de producción de granos y algodón, 1996/97-2005/06
- Producción de cultivos en la República Argentina, 2005/06
- Humedad del suelo y aspectos del cultivo
- Registros pluviométricos semanales entre el 10/01/07 y el 16/01/07
- Mapa de precipitaciones

# SECRETARIA DE AGRICULTURA, GANADERÍA, PESCA Y ALIMENTOS

## Dirección de Coordinación de Delegaciones

### PRECIPITACIONES (del 10/1 al 16/1)

En **Buenos Aires**, las precipitaciones tendieron a concentrarse en el norte provincial, registrándose 21-82 mm en la zona núcleo, 12-41 mm en el centro-norte y 8-25 mm en algunos partidos de la zona tradicional de invernada. En el sudeste y zona Mar y Sierras se produjeron lluvias no generalizadas que se ubicaron entre los 3 y 36 mm.

**Córdoba** informó 22-73 mm en Gral. Roca y Pte. R. S. Peña, 2-33 mm en Unión y Marcos Juárez, 2.7-73 mm los departamentos correspondientes a la delegación Villa María, y solamente 1-6 mm en los de San Francisco.

En **Entre Ríos**, la zona granaria sobre el río Paraná recibió 2-35 mm y 15-18 mm los departamentos citrícolas; otros departamentos registraron 21-47.6 mm.

El norte de **Santa Fe** reportó 10-50 mm, 1-30 mm el centro, y 0.7-77 mm el sur provincial.

En el NEA, el **Chaco** informó 1-200 mm, y **Corrientes**, 0.8-75 mm. En el NOA, se anotaron 25-181 mm en **Salta**, 36-93 mm en **Jujuy**, y 49-87 mm en **Catamarca**.

### EVOLUCION DE LOS CULTIVOS AL 18/1/07

#### COSECHA FINA – CAMPAÑA 2006/07

##### Trigo

Con la cosecha de los últimos lotes ubicados en la región sudeste de la provincia de Buenos Aires, se da por concluida la misma en todo el país, estimándose una producción de 13,7 millones de toneladas.

## COSECHA GRUESA – CAMPAÑA 2006/07

### Girasol

#### **Buenos Aires**

En general, el cultivo está evolucionando en buenas condiciones tanto vegetativamente como sanitariamente, con adecuadas condiciones de humedad. La mayoría transita la etapa de floración y formación y llenado de grano.

En Bahía Blanca, los lotes implantados en la zona de secano, están sufriendo un marcado estrés hídrico, como consecuencia de las elevadas temperaturas y los fuertes vientos que se registran; de producirse lluvias en el corto plazo, algunos cuadros podrían revertir su estado, en tanto que otros se observan quemados y de difícil recuperación. La misma situación se verifica en Tres Arroyos.

#### **Córdoba**

El cultivo presenta un estado general bueno, transitando la etapa de floración. No se reportan problemas sanitarios. Si bien la humedad en general es adecuada, en algunas localidades del sur provincial, comienza a ser necesario el aporte de lluvias.

#### **La Pampa**

En Santa Rosa, el estado del cultivo varía desde muy bueno a muy comprometido, en función de las zonas y los contenidos de humedad; por el momento no se visualizan plagas ni enfermedades.

#### **San Luis**

Los cuadros más avanzados se encuentran en plena floración. Los daños causados por la piedra, afectaron a los lotes en porcentajes que van del 20 al 100%; se estima que algunos serán resembrados a pesar de lo avanzado de la fecha. Se están efectuando pulverizaciones aéreas, para combatir la presencia de orugas medidoras.

#### **Santa Fe**

En Avellaneda se observa una buena evolución del cultivo hasta el momento. En la zona norte continúa la cosecha de los lotes sembrados temprano, con rendimientos que oscilan entre 6 y 20 qq/ha, de calidad regular, muy livianos y con mucho cuerpo extraño. Debido a las fuertes tormentas registradas algunos lotes en diferentes sectores han sido afectados con grados variables de intensidad.

Los cultivos localizados en el ámbito de la delegación Cañada de Gómez, se encuentran en formación y llenado de semillas, contando actualmente con muy buenos contenidos de humedad en suelo. En tanto en Rafaela, continúa la trilla de los primeros cuadros en los departamentos San Justo, San Cristóbal y La Capital, y por el momento los rindes son variables según zonas. Mientras que en Venado Tuerto, los lotes comienzan la etapa de llenado de grano.

#### **Chaco**

Buen avance de cosecha, a la fecha se ha recolectado el 80% de la superficie. La expectativa de rinde es muy buena, por ahora está en el orden de los 1.500 a 2.000 kg/ha, estimándose que al final del ciclo el rendimiento sería de 1.700 kg/ha.

## **Maíz**

### **Buenos Aires**

En la mayor parte de la provincia, el cultivo presenta un aspecto bueno a muy bueno, gracias a que las condiciones de humedad y temperatura acompañan su desarrollo. En los partidos del norte, un alto porcentaje de los lotes se encuentran en etapa de formación de granos. Se están registrando amplitudes térmicas muy grandes, lo que resulta beneficioso para el cultivo.

Se observan plantas con síntomas del Mal de Río Cuarto en los partidos de Lincoln, Ameghino, Gral. Viamonte y Gral. Villegas, pero sin gran porcentaje de incidencia. También hay ataques de Diatraea en los híbridos susceptibles. Los mismos se están controlando, por lo que se estima que los daños no serán significativos.

En la zona que abarca las delegaciones Tres Arroyos y Bahía Blanca, los lotes presentan un estado regular debido a la ausencia de lluvias adecuadas, fuertes vientos y temperaturas elevadas, provocando síntomas de estrés hídrico en el cultivo, el cual está comenzando la etapa de floración.

### **Córdoba**

Los primeros maíces implantados se encuentran en etapa de llenado de granos. El estado de los lotes, en general, es muy bueno. Las lluvias ocurridas al momento de la floración y la buena amplitud térmica favorecieron al cultivo, por lo que hay gran expectativa en el rendimiento final.

En la delegación Marcos Juárez, la mayor parte de los maíces de segunda se encuentran en estado vegetativo (V10), el resto está ingresando a la etapa de floración en muy buenas condiciones.

En las delegaciones San Francisco y Villa María, se han producido ataques de isoca cogollera, los cuales se están controlando. Además, en esta última delegación, se están observando, en algunas zonas, plantas afectadas por el Mal de Río Cuarto.

En el departamento San Justo, ha comenzado el picado de las plantas que se destinan al consumo animal.

### **Entre Ríos**

Un gran porcentaje de los lotes de primera está en etapa de grano lechoso. A lo largo de su crecimiento, el cultivo presentó un buen contenido de agua en el suelo, por lo que se esperan muy buenos rendimientos.

### **La Pampa**

En la delegación Santa Rosa, en general, el estado de los cultivos es regular. Los lotes más adelantados están en etapa de grano lechoso, aunque, la mayoría, aún está en floración. En el departamento Guatraché, la situación es bastante crítica, debido que las plantas están siendo afectadas por condiciones de sequía, altas temperaturas y permanentes vientos. Los lotes más perjudicados están siendo pastoreados.

### **Santa Fe**

Durante la semana finalizó la siembra de los lotes de maíz de segunda en los departamentos pertenecientes a la delegación Rafaela, por lo que sólo quedarían por implantar los últimos lotes en la delegación Avellaneda. En esta zona se registraron precipitaciones que trajeron alivio a las plantas, las que se encuentran en etapa de llenado de grano (maíces tempranos) y en crecimiento vegetativo (maíces de segunda de siembra tardía).

En la región sur, el mayor porcentaje del cultivo se encuentra en fase de llenado de granos, presentando un óptimo desarrollo. Las espigas se observan muy bien granadas, estimándose que se obtendrán altos rendimientos.

### **Chaco**

Prosiguió la siembra de los maíces de segunda, quedando por implantar un 7% de la superficie estimada. También continuaron algunas recolecciones aisladas de los maíces sembrados en fecha temprana, obteniéndose un rinde promedio de 22 qq/ha.

### **San Luis**

Varios lotes presentan síntomas del Mal de Río Cuarto, por lo que no van a expresar todo su potencial de rendimiento. Durante la semana se registraron lluvias en varios departamentos, produciendo, en algunos lugares, la erosión hídrica de los suelos de lotes con labranza convencional.

### **Maní**

En Villa María, los lotes están en óptimas condiciones; los más adelantados están formando clavos y los de segunda están en floración; se realizan controles contra viruela conjuntamente con gramínicas, en cuadros de siembra temprana. En tanto en Laboulaye, algunos lotes continúan la etapa de formación de clavos, con buen estado sanitario.

Finalizó la siembra en **Salta y Jujuy**.

## **Soja**

### **Buenos Aires**

Finalizó en todo el ámbito provincial, la implantación de soja tanto de primera como de segunda. Los lotes de primera correspondientes a ciclos largos, están formando flores; las lluvias permiten el normal desarrollo de los mismos.

En Bahía Blanca, la falta de humedad está demorando el desarrollo de los cuadros implantados en la zona de secano, mientras que los sembrados bajo riego están comenzando a formar semilla. En la delegación Pehuajó, la soja implantada en las lomas, comienza a presentar síntomas de estrés hídrico. En tanto en Tres Arroyos, si bien el cultivo aún soporta la falta de agua, es necesario que ocurran lluvias a la brevedad.

La soja de segunda, se encuentra en crecimiento vegetativo, con buen aspecto y sin problemas sanitarios, salvo en las zonas mencionadas para primera, que de no registrarse lluvias adecuadas, los cultivos comenzarían a sufrir los efectos de la sequía.

### **Córdoba**

El cultivo de primera presenta un desarrollo reproductivo óptimo, las adecuadas lluvias y las altas temperaturas han permitido que las plantas expresen todo su potencial. Los más adelantados comienzan a formar semillas. En muchas zonas se han producido ataques de isocas medidoras, las cuales están siendo controladas, a pesar de que en algunos departamentos existen problemas con la provisión de insecticidas.

El cultivo de segunda continúa normalmente con su ciclo de crecimiento y desarrollo, favorecido por las lluvias de la semana; el grueso de los lotes ya cierra el surco. También se detecta presencia de isocas, para lo cual se están extremando las medidas de control.

### **La Pampa**

En Santa Rosa, aún es necesario el aporte de agua para que el cultivo pueda continuar normalmente con su ciclo de crecimiento. Debido a la escasez hídrica, los lotes sembrados en la última semana, no han nacido.

### **Santa Fe**

Está próxima a finalizar la siembra de soja de segunda en Avellaneda, estimándose que de continuar las actuales condiciones climáticas podría concluir en los próximos días. La evolución de las sementeras es buena en general.

En la delegación Cañada de Gómez, la soja de primera transita la etapa de floración plena; el estado general de los cultivos es muy bueno, y los contenidos actuales de humedad del suelo siguen siendo óptimos. Para soja de segunda, los cuadros han emergido sin problemas, aún a pesar de las intensas lluvias producidas en algunas áreas durante el ciclo de siembra. Los lotes se encuentran en pleno crecimiento vegetativo e inicio de floración, los más adelantados. Para ambos cultivos las poblaciones de isocas han disminuido.

En Casilda, los cuadros de primera se encuentran en R3; continúan los controles contra isoca medidora; en los planteos de alta tecnología, se aprovecha la aplicación de insecticidas para prevenir enfermedades de fin de ciclo como es la Septoria Glycines. En

relación a las implantaciones de segunda, continúan los tratamientos de control de Loxostege e Isoca Bolillera, que por su estado de evolución fueron más afectadas que los cuadros de primera. Aún continúan los inconvenientes relacionados con exceso de humedad que impiden el normal proceso evolutivo del cultivo en zonas bajas, verificándose pérdidas en los distritos de Arequito y Los Molinos; el resto del área observa un buen aspecto.

En Rafaela, los lotes implantados se desarrollan en buenas condiciones, favorecidos por el importante régimen de lluvias de diciembre. La mayoría de los lotes evolucionan entre etapas vegetativas y los primeros estados reproductivos, según fechas de siembra y grupos de maduración utilizados. Continúan las fumigaciones por ataque de oruga medidora y militar tardía.

En Venado Tuerto, ya empezaron a florecer las sojas de primera sembradas en octubre, y tienen muy buen aspecto y desarrollo como consecuencia de las abundantes precipitaciones que se están registrando; se estima que podría haber vuelco de plantas por exceso de desarrollo. Los ataques de oruga medidora, beneficiarían al cultivo, ya que la defoliación permitiría mayor entrada de aire y así se evitarían los problemas fúngicos. Se están realizando aplicaciones para controlar enfermedades de fin de ciclo. Respecto a las de segunda, se encuentran en estado fenológico R1/R2 con excelentes condiciones y muy buen desarrollo.

En **Chaco**, continúa lentamente la implantación de la soja de segunda, a medida que se desocupan los campos con girasol y trigo. Finalizó la trilla de las variedades de primavera con rendimientos aleatorios de 3 a 30 qq/ha.

En **San Luis**, este cultivo fue el más afectado por la tormenta de granizo ocurrida el día 24; se estima que muchos lotes serán resembrados utilizándose grupos de madurez cortos (4 a 4,5) y achicando distancias entre líneas. Aún se ven lotes enmalezados y con fuertes ataques de tucuras, ya que no se pudieron realizar pulverizaciones por la ocurrencia de fuertes ráfagas de vientos.

## **Sorgo Granífero**

### **Buenos Aires**

En los partidos de la región centro-norte, los lotes están desarrollando muy bien, acompañados de la buena humedad disponible en el suelo, sin plagas ni enfermedades. La mayoría se encuentra en etapa de floración.

En la delegación Bahía Blanca, las plantas aún están en etapa de crecimiento/macollaje y presentan un crecimiento irregular por la falta de humedad que está afectando a esta zona.

### **Córdoba**

Los lotes continúan normalmente con su ciclo de crecimiento y desarrollo. Los sembrados en fecha temprana están iniciando la fase de floración. En el departamento San Justo, ha comenzado el picado de los lotes destinados al consumo animal.

## **Santa Fe**

Prosiguió a buen ritmo la siembra del sorgo de segunda en la delegación Avellaneda, restando muy pocos lotes para finalizar. La evolución del ya emergido es buena.

En el sur de la provincia, el cultivo presenta un excelente estado de desarrollo tanto en los de primera como en los de segunda época de siembra, favorecidos por las lluvias que acompañaron su crecimiento. Los sorgos más adelantados (siembras de principios de octubre) comenzaron el proceso de formación de granos con un muy buen estado hídrico de los suelos.

### **ESTIMACIONES AGRICOLAS**

**18/01/07**

**Si desea alguna aclaración respecto a la información presentada en este informe, puede comunicarse con el (011) 4349-2758/93 o vía e-mail a: [prosiiap@mecon.gov.ar](mailto:prosiiap@mecon.gov.ar).**



## Evolución de la Superficie Sembrada y Cosechada

Semana al 18/01/07

### MAIZ

Provincia	Campaña				Area sembrada al:	
	05/06	06/07	05/06	06/07	11/01/07	18/01/07
	en %		en ha		en %	
Buenos Aires	100	100	822.300	894.750	100	100
Córdoba	99	100	1.030.572	1.105.950	100	100
Entre Ríos	100	100	196.750	180.000	100	100
La Pampa	100	100	338.500	431.200	100	100
Santa Fe	91	93	339.005	351.360	90	93
Resto del País	92	92	388.852	461.937	85	92
<b>Total</b>	<b>98</b>	<b>98</b>	<b>3.115.978</b>	<b>3.425.197</b>	<b>97</b>	<b>98</b>

### SOJA

Provincia	Campaña				Area sembrada al:	
	05/06	06/07	05/06	06/07	11/01/07	18/01/07
	en %		en ha		en %	
Buenos Aires	98	100	3.630.696	3.998.430	99	100
Córdoba	100	100	4.334.318	4.464.120	100	100
Entre Ríos	99	99	1.282.200	1.425.950	99	99
La Pampa	100	99	194.700	235.180	98	99
Santa Fe	100	98	3.548.615	3.521.390	98	98
Resto del País	98	92	2.191.769	2.163.100	85	92
<b>Total</b>	<b>99</b>	<b>92</b>	<b>15.182.298</b>	<b>15.808.170</b>	<b>91</b>	<b>92</b>

### GIRASOL

Provincia	Campaña				Area sembrada al:	
	05/06	06/07	05/06	06/07	11/01/07	18/01/07
	en %		en ha		en %	
Buenos Aires	99	100	1.100.732	1.167.018	100	100
Córdoba	100	100	120.764	109.227	100	100
Entre Ríos	100	100	61.100	64.807	100	100
La Pampa	100	100	323.800	420.989	100	100
Santa Fe	100	100	164.900	198.016	100	100
Resto del País	100	100	476.301	503.749	98	100
<b>Total</b>	<b>99</b>	<b>100</b>	<b>2.247.597</b>	<b>2.463.807</b>	<b>99</b>	<b>100</b>

### TRIGO

Provincia	Campaña				Area cosechada al:	
	05/06	06/07	05/06	06/07	11/01/07	18/01/07
	en %		en ha		en %	
Buenos Aires	92	100	2.571.906	2.749.360	99	100
Córdoba	100	100	750.300	742.200	100	100
Entre Ríos	100	100	218.800	270.020	100	100
La Pampa	100	100	171.490	62.200	100	100
Santa Fe	100	100	577.380	605.500	100	100
Resto del País	100	100	452.240	559.840	100	100
<b>Total</b>	<b>96</b>	<b>100</b>	<b>4.742.116</b>	<b>4.989.120</b>	<b>99</b>	<b>100</b>

**AVANCE DE LA COSECHA DE TRIGO  
CAMPAÑA 2006/07**

DELEGACION	AREA	AREA							AREA PERDIDA	AREA COSECHADA
		SEMBRADA	14/12	21/12	28/12	4/1	11/1	18/1		
Bahia Blanca	T.Pan	329.000	26	59	87	95	100	100	-	329.000
	T.Fideo	3.350	-	55	100	100	100	100	-	3.350
Bolivar	T.Pan	66.000	2	43	70	94	100	100	1.500	64.500
	T.Fideo	1.500	-	1	30	70	100	100	-	1.500
Bragado		82.000	22	74	82	100	100	100	-	82.000
Junín		103.200	71	90	100	100	100	100	-	103.200
Lincoln		95.850	70	95	100	100	100	100	-	95.850
Pehuajó	T.Pan	40.000	55	92	100	100	100	100	-	40.000
	T. Fideo	300	-	-	100	100	100	100	-	300
Pergamino		97.750	100	100	100	100	100	100	-	97.750
Pigüé	T.Pan	386.000	-	13	51	92	100	100	-	386.000
	T.Fideo	5.100	-	10	49	92	100	100	-	5.100
Salliqueló	T.Pan	103.000	9	72	97	100	100	100	-	103.000
	T.Fideo	2.410	-	-	100	100	100	100	-	2.410
Tandil	T.Pan	432.100	-	5	33	82	96	100	-	432.100
	T.Fideo	2.000	-	-	10	90	100	100	-	2.000
T.Arroyos	T.Pan	875.000	-	16	70	91	100	100	-	875.000
	T.Fideo	34.300	-	15	69	92	100	100	-	34.300
25 de Mayo		92.000	4	43	71	100	100	100	-	92.000
<b>BUENOS AIRES</b>		<b>2.750.860</b>	<b>14</b>	<b>34</b>	<b>69</b>	<b>92</b>	<b>99</b>	<b>100</b>	<b>1.500</b>	<b>2.749.360</b>
Laboulaye		75.000	78	95	100	100	100	100	12.300	62.700
M. Juárez		264.000	100	100	100	100	100	100	3.400	260.600
Río Cuarto		95.200	100	100	100	100	100	100	37.600	57.600
S. Francisco		151.000	100	100	100	100	100	100	21.000	130.000
Villa María		235.000	100	100	100	100	100	100	3.700	231.300
<b>CORDOBA</b>		<b>820.200</b>	<b>98</b>	<b>99</b>	<b>100</b>	<b>100</b>	<b>100</b>	<b>100</b>	<b>78.000</b>	<b>742.200</b>
Parana		114.050	100	100	100	100	100	100	-	114.050
R. del Tala		165.000	97	99	100	100	100	100	9.030	155.970
<b>ENTRE RIOS</b>		<b>279.050</b>	<b>98</b>	<b>99</b>	<b>100</b>	<b>100</b>	<b>100</b>	<b>100</b>	<b>9.030</b>	<b>270.020</b>
General Pico		17.000	72	89	97	100	100	100	400	16.600
Santa Rosa		55.000	-	18	78	100	100	100	9.400	45.600
<b>LA PAMPA</b>		<b>72.000</b>	<b>19</b>	<b>37</b>	<b>83</b>	<b>100</b>	<b>100</b>	<b>100</b>	<b>9.800</b>	<b>62.200</b>
Avellaneda		57.500	100	100	100	100	100	100	5.200	52.300
C. de Gómez		162.000	100	100	100	100	100	100	1.100	160.900
Casilda		114.000	100	100	100	100	100	100	14.700	99.300
Rafaela		172.000	100	100	100	100	100	100	2.000	170.000
V. Tuerto		123.000	95	100	100	100	100	100	-	123.000
<b>SANTA FE</b>		<b>628.500</b>	<b>99</b>	<b>100</b>	<b>100</b>	<b>100</b>	<b>100</b>	<b>100</b>	<b>23.000</b>	<b>605.500</b>
CATAMARCA		15.000	100	100	100	100	100	100	-	15.000
CORRIENTES		2.300	80	90	100	100	100	100	-	2.300
CHACO		130.000	100	100	100	100	100	100	61.400	68.600
FORMOSA		640	100	100	100	100	100	100	-	640
JUJUY		600	100	100	100	100	100	100	-	600
MISIONES		0	-	-	-	-	-	-	-	0
SALTA		125.000	100	100	100	100	100	100	-	125.000
SAN LUIS		4.130	80	85	100	100	100	100	1.940	2.190
S. ESTERO		145.400	100	100	100	100	100	100	19.900	125.500
TUCUMAN		220.010	100	100	100	100	100	100	-	220.010
<b>TOTAL PAIS</b>		<b>5.193.690</b>	<b>51</b>	<b>63</b>	<b>82</b>	<b>96</b>	<b>99</b>	<b>100</b>	<b>204.570</b>	<b>4.989.120</b>
2005/06		5.212.385	46	58	71	82	91	96	-	-

(\*) Cifras provisorias.

Las AREAS están expresadas en hectáreas.

ESTIMACIONES AGRICOLAS

S.A.G.P. y A.

**AVANCE DE LA SIEMBRA DE GIRASOL  
CAMPAÑA: 2006/07**

DELEGACION	AREA							AREA SEMBRADA
	A SEMBRAR (*)	14/12	21/12	28/12	4/1	11/1	18/1	
Bahía Blanca	23.900	100	100	100	100	100	100	21.568
Bolívar	24.900	100	100	100	100	100	100	25.574
Bragado	8.200	100	100	100	100	100	100	8.422
Junín	2.600	100	100	100	100	100	100	2.670
Lincoln	14.500	100	100	100	100	100	100	14.892
Pehuajó	61.000	100	100	100	100	100	100	57.944
Pergamino	13.550	100	100	100	100	100	100	13.917
Pigüé	103.000	97	100	100	100	100	100	104.770
Salliqueló	171.464	100	100	100	100	100	100	169.464
Tandil	195.000	100	100	100	100	100	100	197.862
T.Arroyos	548.000	99	100	100	100	100	100	536.019
25 de Mayo	9.550	100	100	100	100	100	100	13.917
<b>BUENOS AIRES</b>	<b>1.175.664</b>	<b>99</b>	<b>100</b>	<b>100</b>	<b>100</b>	<b>100</b>	<b>100</b>	<b>1.167.018</b>
05/06	1.111.850	98	100	100	100	100	100	-
Laboulaye	60.000	100	100	100	100	100	100	66.758
M. Juárez	3.900	100	100	100	100	100	100	3.903
Río Cuarto	33.700	100	100	100	100	100	100	34.612
S. Francisco	2.700	100	100	100	100	100	100	2.773
Villa María	1.150	100	100	100	100	100	100	1.181
<b>CORDOBA</b>	<b>101.450</b>	<b>100</b>	<b>100</b>	<b>100</b>	<b>100</b>	<b>100</b>	<b>100</b>	<b>109.227</b>
05/06	120.764	100	100	100	100	100	100	-
Paraná	23.100	100	100	100	100	100	100	23.725
R. del Tala	35.000	100	100	100	100	100	100	41.082
<b>ENTRE RIOS</b>	<b>58.100</b>	<b>100</b>	<b>100</b>	<b>100</b>	<b>100</b>	<b>100</b>	<b>100</b>	<b>64.807</b>
05/06	62.753	100	100	100	100	100	100	-
General Pico	209.314	94	100	100	100	100	100	209.314
Santa Rosa	206.100	85	93	97	100	100	100	211.676
<b>LA PAMPA</b>	<b>415.414</b>	<b>90</b>	<b>97</b>	<b>99</b>	<b>100</b>	<b>100</b>	<b>100</b>	<b>420.989</b>
05/06	332.560	82	84	96	96	97	100	-
Avellaneda	133.000	100	100	100	100	100	100	136.598
C. de Gómez	4.800	100	100	100	100	100	100	4.930
Casilda	0	-	-	-	-	-	-	0
Rafaela	54.000	100	100	100	100	100	100	55.461
V. Tuerto	1.000	100	100	100	100	100	100	1.027
<b>SANTA FE</b>	<b>192.800</b>	<b>100</b>	<b>100</b>	<b>100</b>	<b>100</b>	<b>100</b>	<b>100</b>	<b>198.016</b>
05/06	169.361	100	100	100	100	100	100	-
CATAMARCA	0	-	-	-	-	-	-	0
CORRIENTES	600	100	100	100	100	100	100	534
CHACO	355.000	80	80	98	98	98	100	354.292
FORMOSA	0	-	-	-	-	-	-	0
JUJUY	0	-	-	-	-	-	-	0
MISIONES	0	-	-	-	-	-	-	0
SALTA	0	-	-	-	-	-	-	0
SAN LUIS	90.381	96	97	98	100	100	100	90.381
S. ESTERO	58.542	100	100	100	100	100	100	58.542
TUCUMAN	0	-	-	-	-	-	-	0
<b>TOTAL PAIS</b>	<b>2.447.950</b>	<b>95</b>	<b>96</b>	<b>99</b>	<b>99</b>	<b>99</b>	<b>100</b>	<b>2.463.807</b>
05/06	2.258.715	97	97	99	99	99	100	-

(\*) Expectativa de siembra

Las AREAS están expresadas en hectáreas.

ESTIMACIONES AGRICOLAS

S.A.G.P. y A.

**AVANCE DE LA SIEMBRA DE MAIZ  
CAMPAÑA: 2006/07**

DELEGACION	AREA							AREA SEMBRADA
	A SEMBRAR (*)	14/12	21/12	28/12	4/1	11/1	18/1	
Bahía Blanca	7.200	100	100	100	100	100	100	7.200
Bolívar	35.000	100	100	100	100	100	100	35.000
Bragado	72.000	100	100	100	100	100	100	72.000
Junín	109.200	100	100	100	100	100	100	109.200
Lincoln	96.100	97	100	100	100	100	100	96.100
Pehuajó	156.200	100	100	100	100	100	100	156.200
Pergamino	85.650	100	100	100	100	100	100	85.650
Pigüé	15.300	100	100	100	100	100	100	15.300
Salliqueló	90.000	100	100	100	100	100	100	90.000
Tandil	95.700	100	100	100	100	100	100	95.700
T.Arroyos	53.000	100	100	100	100	100	100	53.000
25 de Mayo	79.400	100	100	100	100	100	100	79.400
<b>BUENOS AIRES</b>	<b>894.750</b>	<b>99</b>	<b>100</b>	<b>100</b>	<b>100</b>	<b>100</b>	<b>100</b>	<b>894.750</b>
05/06	822.300	99	100	100	100	100	100	-
Laboulaye	150.000	100	100	100	100	100	100	150.000
M. Juárez	230.000	100	100	100	100	100	100	230.000
Río Cuarto	295.050	89	89	89	100	100	100	295.050
S. Francisco	220.000	55	66	79	92	100	100	220.000
Villa María	210.900	71	91	100	100	100	100	210.900
<b>CORDOBA</b>	<b>1.105.950</b>	<b>83</b>	<b>89</b>	<b>93</b>	<b>98</b>	<b>100</b>	<b>100</b>	<b>1.105.950</b>
05/06	1.038.180	92	97	99	99	99	99	-
Paraná	76.000	100	100	100	100	100	100	76.000
R. del Tala	104.000	98	98	98	99	100	100	104.000
<b>ENTRE RIOS</b>	<b>180.000</b>	<b>99</b>	<b>99</b>	<b>99</b>	<b>99</b>	<b>100</b>	<b>100</b>	<b>180.000</b>
05/06	196.750	98	98	98	98	100	100	-
General Pico	217.200	94	97	98	100	100	100	217.200
Santa Rosa	214.000	85	90	94	100	100	100	214.000
<b>LA PAMPA</b>	<b>431.200</b>	<b>90</b>	<b>94</b>	<b>96</b>	<b>100</b>	<b>100</b>	<b>100</b>	<b>431.200</b>
05/06	338.500	78	80	87	89	89	100	-
Avellaneda	67.000	24	24	30	37	51	60	40.200
C. de Gómez	57.000	99	99	99	100	100	100	57.000
Casilda	45.160	100	100	100	100	100	100	45.160
Rafaela	115.000	70	75	82	92	95	100	115.000
V. Tuerto	94.000	100	100	100	100	100	100	94.000
<b>SANTA FE</b>	<b>378.160</b>	<b>77</b>	<b>79</b>	<b>82</b>	<b>86</b>	<b>90</b>	<b>93</b>	<b>351.360</b>
05/06	372.040	80	85	88	88	88	91	-
CATAMARCA	7.000	5	20	40	75	90	100	7.000
CORRIENTES	13.000	-	45	70	85	90	95	12.350
CHACO	186.000	71	74	77	85	85	93	172.980
FORMOSA	25.000	-	40	60	80	90	95	23.750
JUJUÝ	5.200	-	16	22	35	41	75	3.900
MISIONES	32.200	55	58	70	80	85	88	28.336
SALTA	43.000	-	23	31	44	53	84	36.120
SAN LUIS	65.200	85	92	97	100	100	100	65.200
S. ESTERO	85.900	51	66	76	82	90	92	79.028
TUCUMAN	36.970	10	20	32	52	90	90	33.273
<b>TOTAL PAIS</b>	<b>3.489.530</b>	<b>84</b>	<b>88</b>	<b>91</b>	<b>95</b>	<b>97</b>	<b>98</b>	<b>3.425.197</b>
05/06	3.190.440	84	88	91	94	95	98	-

(\*) Expectativa de siembra

Las AREAS están expresadas en hectáreas.

ESTIMACIONES AGRICOLAS

S.A.G.P. y A.

**AVANCE DE LA SIEMBRA DE MANI  
CAMPAÑA: 2006/07**

DELEGACION	TIPO	AREA A							AREA
		SEBRAR (*)	14/12	21/12	28/12	4/1	11/1	18/1	SEBRADA
CORRIENTES	Colorado	-	-	-	-	-	-	-	-
	Rosado	155	-	-	-	100	100	100	155
	Total	155	0	0	0	100	100	100	155
FORMOSA	Colorado	-	-	-	-	-	-	-	-
	Rosado	1.400	-	-	-	-	-	-	-
	Total	1.400	0	0	0	0	0	0	-
JUJUY	Colorado	-	-	-	-	-	-	-	-
	Rosado	600	-	-	-	5	52	100	600
	Total	600	0	0	0	5	52	100	600
SALTA	Colorado	-	-	-	-	-	-	-	-
	Rosado	6.000	5	11	26	41	59	100	6.000
	Total	6.000	5	11	26	41	59	100	6.000
SANTA FE	Colorado	-	-	-	-	-	-	-	-
	Rosado	500	-	-	-	-	-	-	-
	Total	500	0	0	0	0	0	0	-
SAN LUIS	Colorado	-	-	-	-	-	-	-	-
	Rosado	3.800	32	90	98	98	100	100	3.800
	Total	3.800	32	90	98	98	100	100	3.800
Laboulaye	Colorado	-	-	-	-	-	-	-	-
	Rosado	65.000	100	100	100	100	100	100	65.000
	Total	65.000	100	100	100	100	100	100	65.000
Marcos Juarez	Colorado	-	-	-	-	-	-	-	-
	Rosado	700	100	100	100	100	100	100	700
	Total	700	100	100	100	100	100	100	700
Río Cuarto	Colorado	-	-	-	-	-	-	-	-
	Rosado	3.800	100	100	100	100	100	100	3.800
	Total	86.700	100	100	100	100	100	100	86.700
Villa María	Colorado	-	-	-	-	-	-	-	-
	Rosado	1.350	100	100	100	100	100	100	1.350
	Total	51.000	100	100	100	100	100	100	51.000
CORDOBA	Colorado	-	-	-	-	-	-	-	-
	Rosado	5.150	100	100	100	100	100	100	5.150
	Total	203.400	100	100	100	100	100	100	203.400
TOTAL PAIS	Colorado	-	-	-	-	-	-	-	-
	Rosado	208.550	100	100	100	100	100	100	208.550
	Total	208.550	100	100	100	100	100	100	208.550
06/07	Colorado	5.150	100	100	100	100	100	100	5.150
	Rosado	215.855	95	96	97	97	98	99	213.955
05/06	Total	221.005	95	96	97	97	98	99	219.105
	Total	174.037	82	92	94	94	97	100	-

(\*) Expectativa de siembra

Las AREAS están expresadas en hectáreas.

ESTIMACIONES AGRICOLAS

S.A.G.P.y A.

**AVANCE DE LA SIEMBRA DE SOJA  
CAMPAÑA: 2006/07**

DELEGACION	AREA A								AREA SEBRADA (**)
	SEBRAR (*)	14/12	21/12	28/12	4/1	11/1	18/1		
Bahia Blanca		1.550	100	100	100	100	100	100	1550
Bolivar	1ª	233.500	100	100	100	100	100	100	233.500
	2ª	42.900	8	38	73	95	100	100	42.900
Bragado	1ª	192.050	100	100	100	100	100	100	192.050
	2ª	106.500	26	55	71	100	100	100	106.500
Junín	1ª	347.800	100	100	100	100	100	100	347.800
	2ª	136.300	44	70	100	100	100	100	136.300
Lincoln	1ª	380.000	100	100	100	100	100	100	380.000
	2ª	99.540	57	88	97	100	100	100	99.540
Pehuajó	1ª	450.768	100	100	100	100	100	100	450.770
	2ª	61.800	36	56	85	93	100	100	61.800
Pergamino	1ª	622.900	100	100	100	100	100	100	622.900
	2ª	111.420	87	100	100	100	100	100	111.420
Pigüé	1ª	86.500	97	100	100	100	100	100	86.500
	2ª	16.000	3	5	21	70	96	100	16.000
Salliqueló	1ª	156.000	100	100	100	100	100	100	156.000
	2ª	7.500	15	57	100	100	100	100	7.500
Tandil	1ª	200.800	100	100	100	100	100	100	200.800
	2ª	169.000	-	29	54	91	100	100	169.000
Tres Arroyos	1ª	243.200	98	100	100	100	100	100	243.200
	2ª	80.000	-	15	61	85	98	100	80.000
25 de Mayo	1ª	155.800	100	100	100	100	100	100	155.800
	2ª	96.600	8	25	63	89	100	100	96.600
<b>BUENOS AIRES</b>	06/07	4.026.628	83	89	94	98	99	100	3.998.430
	05/06	3.709.800	82	85	90	92	96	98	-
Laboulaye	1ª	255.000	100	100	100	100	100	100	255.000
	2ª	55.000	37	77	95	100	100	100	55.000
M. Juárez	1ª	896.500	100	100	100	100	100	100	896.500
	2ª	261.900	95	99	100	100	100	100	261.900
Río Cuarto	1ª	749.400	95	95	95	95	100	100	749.400
	2ª	185.316	-	-	-	-	100	100	185.320
S. Francisco	1ª	975.000	44	68	78	91	100	100	975.000
	2ª	150.000	13	42	59	81	100	100	150.000
V. María	1ª	701.100	88	100	100	100	100	100	701.100
	2ª	234.900	50	80	100	100	100	100	234.900
<b>CORDOBA</b>	06/07	4.466.116	74	85	89	92	100	100	4.464.120
	05/06	4.334.318	84	93	98	98	98	100	-
Paraná	1ª	409.500	100	100	100	100	100	100	409.500
	2ª	133.100	91	95	95	95	95	95	126.450
R. del Tala	1ª	737.000	100	100	100	100	100	100	737.000
	2ª	153.000	80	85	85	95	100	100	153.000
<b>ENTRE RIOS</b>	06/07	1.435.600	97	98	98	99	99	99	1.425.950
	05/06	1.299.700	89	96	96	98	98	99	-
General Pico	1ª	159.600	88	98	100	100	100	100	159.600
	2ª	34.500	36	60	80	85	90	95	32.780
Santa Rosa	1ª	25.000	76	86	100	100	100	100	25.000
	2ª	17.800	-	21	21	80	95	100	17.800
<b>LA PAMPA</b>	06/07	236.900	73	85	91	96	98	99	235.180
	05/06	194.700	57	57	65	78	80	100	-
Avellaneda	1ª	110.000	65	80	99	100	100	100	110.000
	2ª	79.000	22	35	56	75	84	94	74.260
C. de Gómez	1ª	955.130	100	100	100	100	100	100	955.130
	2ª	160.700	100	100	100	100	100	100	160.700
Casilda	1ª	728.600	100	100	100	100	100	100	728.600
	2ª	110.400	100	100	100	100	100	100	110.400
Rafaela	1ª	560.000	97	100	100	100	100	100	560.000
	2ª	170.000	80	85	92	100	100	100	170.000
V. Tuerto	1ª	446.500	100	100	100	100	100	100	446.500
	2ª	205.800	60	95	100	100	100	100	205.800
<b>SANTA FE</b>	06/07	3.526.130	93	96	97	98	98	98	3.521.390
	05/06	3.554.090	91	95	99	99	100	100	-
CATAMARCA		46.000	10	30	55	80	95	100	46.000
CORRIENTES		25.000	-	-	-	-	-	-	0
CHACO	1ª	6.000	100	100	100	100	100	100	6.000
	2ª	685.000	-	-	39	39	69	79	541.150
FORMOSA		10.000	-	-	-	-	60	70	7.000
JUJUY		3.500	2	13	47	57	73	100	3.500
MISIONES		760	84	88	93	97	99	99	750
SALTA		477.000	8	39	57	74	84	100	477.000
SAN LUIS		83.000	76	88	95	100	100	100	83.000
S. ESTERO	1ª	23.300	100	100	100	100	100	100	23.300
	2ª	730.000	21	52	67	88	95	97	708.100
TUCUMAN		270.000	6	50	66	86	99	99	267.300
<b>TOTAL PAIS</b>	06/07	<b>16.050.934</b>	<b>73</b>	<b>79</b>	<b>84</b>	<b>87</b>	<b>91</b>	<b>92</b>	<b>15.808.170</b>
	05/06	15.329.107	76	82	89	91	97	99	-

(\*) Expectativa de siembra. Incluye soja para forraje. (\*\*) No incluye soja para forraje.

Las AREAS se expresan en hectáreas.

ESTIMACIONES AGRICOLAS

S.A.G.P. y A.

**AVANCE DE LA SIEMBRA DE SORGO GRANIFERO  
CAMPAÑA: 2006/07**

DELEGACION	AREA	14/12	21/12	28/12	4/1	11/1	18/1	AREA
	A SEMBRAR (*)							SEMBRADA
Bahía Blanca	2.310	100	100	100	100	100	100	2.310
Bolívar	1.600	100	100	100	100	100	100	1.600
Bragado	1.100	100	100	100	100	100	100	1.100
Junín	1.000	100	100	100	100	100	100	1.000
Lincoln	5.000	100	100	100	100	100	100	5.000
Pehuajó	0	-	-	-	-	-	-	0
Pergamino	6.180	100	100	100	100	100	100	6.180
Pigüé	8.600	85	100	100	100	100	100	8.600
Salliqueló	5.500	100	100	100	100	100	100	5.500
Tandil	0	-	-	-	-	-	-	0
T.Arroyos	0	-	-	-	-	-	-	0
25 de Mayo	3.000	100	100	100	100	100	100	3.000
<b>BUENOS AIRES</b>	<b>34.290</b>	<b>96</b>	<b>100</b>	<b>100</b>	<b>100</b>	<b>100</b>	<b>100</b>	<b>34.290</b>
2005/06	27.550	92	97	100	100	100	100	-
Laboulaye	4.200	100	100	100	100	100	100	4.200
M. Juárez	3.500	100	100	100	100	100	100	3.500
Río Cuarto	28.600	100	100	100	100	100	100	28.600
S. Francisco	51.000	100	100	100	100	100	100	51.000
Villa María	41.600	94	100	100	100	100	100	41.600
<b>CORDOBA</b>	<b>128.900</b>	<b>98</b>	<b>100</b>	<b>100</b>	<b>100</b>	<b>100</b>	<b>100</b>	<b>128.900</b>
2005/06	116.100	97	99	100	100	100	100	-
Paraná	43.000	100	100	100	100	100	100	43.000
R. del Tala	48.000	92	92	92	95	100	100	48.000
<b>ENTRE RIOS</b>	<b>91.000</b>	<b>96</b>	<b>96</b>	<b>96</b>	<b>97</b>	<b>100</b>	<b>100</b>	<b>91.000</b>
2005/06	72.000	87	89	89	89	100	100	-
General Pico	7.850	100	100	100	100	100	100	7.850
Santa Rosa	18.740	68	86	90	100	100	100	18.740
<b>LA PAMPA</b>	<b>26.590</b>	<b>77</b>	<b>90</b>	<b>93</b>	<b>100</b>	<b>100</b>	<b>100</b>	<b>26.590</b>
2005/06	22.200	45	48	60	63	100	100	-
Avellaneda	54.000	52	59	66	77	89	96	51.840
C. de Gómez	28.500	100	100	100	100	100	100	28.500
Casilda	5.850	100	100	100	100	100	100	5.850
Rafaela	82.500	100	100	100	100	100	100	82.500
V. Tuerto	800	100	100	100	100	100	100	800
<b>SANTA FE</b>	<b>171.650</b>	<b>85</b>	<b>87</b>	<b>89</b>	<b>93</b>	<b>97</b>	<b>99</b>	<b>169.490</b>
2005/06	147.640	79	80	82	83	83	83	-
CATAMARCA	0	-	-	-	-	-	-	0
CORRIENTES	2.000	50	70	90	100	100	100	2.000
CHACO	136.500	72	74	78	85	85	93	126.945
FORMOSA	5.320	40	68	80	90	95	100	5.320
JUJUY	0	-	-	-	-	-	-	0
MISIONES	0	-	-	-	-	-	-	0
SALTA	0	-	-	-	-	-	-	0
SAN LUIS	32.300	75	87	95	100	100	100	32.300
S. ESTERO	71.600	56	71	78	85	90	92	65.872
TUCUMAN	1.100	5	20	20	20	50	50	550
<b>TOTAL PAIS</b>	<b>701.250</b>	<b>83</b>	<b>87</b>	<b>90</b>	<b>93</b>	<b>95</b>	<b>97</b>	<b>683.257</b>
2005/06	577.010	69	73	77	80	86	89	-

(\*) Expectativa de siembra

Las AREAS están expresadas en hectáreas.

ESTIMACIONES AGRICOLAS

S.A.G.P. y A.

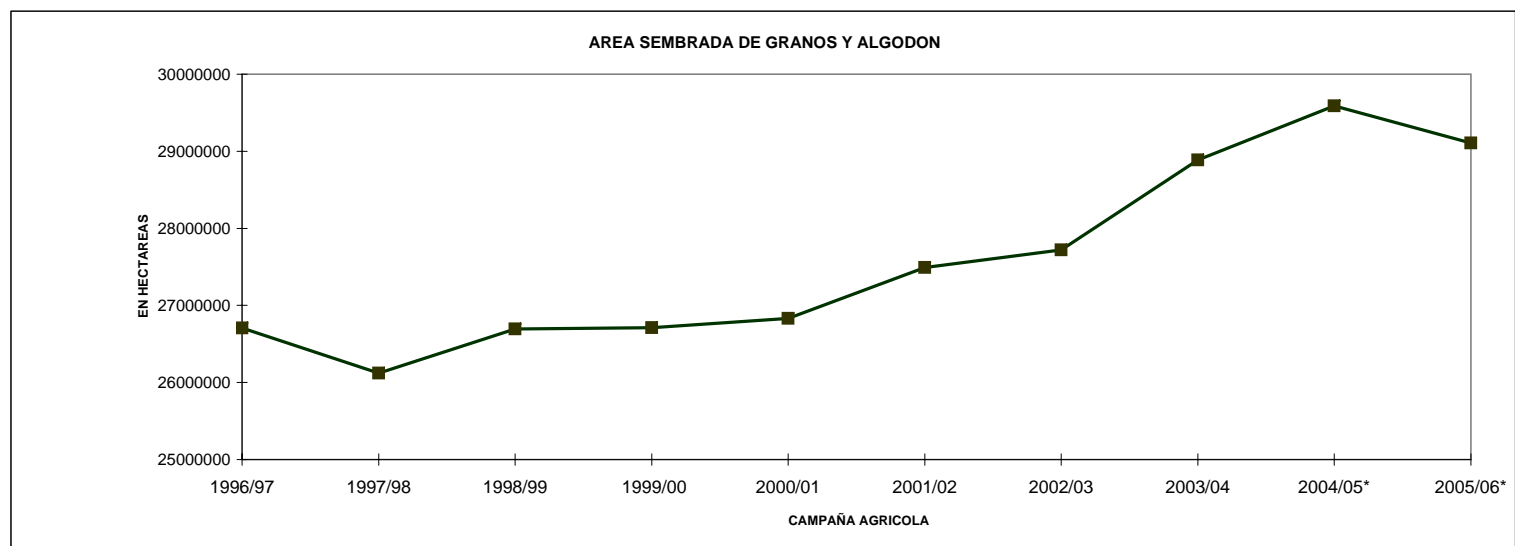
## AREA SEMBRADA DE GRANOS Y ALGODÓN

(en hectáreas)

Campañas Agrícolas 1996/97 a 2005/06 (\*)

CULTIVOS	1996/97	1997/98	1998/99	1999/00	2000/01	2001/02	2002/03	2003/04	2004/05*	2005/06*
ALPISTE	25000	25000	27000	24000	20000	16000	19000	16000	16000	13000
ARROZ	227000	248000	291000	201000	154000	126000	135000	172000	165000	170000
AVENA	1870000	1789000	1822000	1711000	1664000	1516000	1368000	1344000	1275000	1023000
CEBADA CERVECERA	278100	324000	218000	182000	246000	260000	270000	343000	272000	273000
CEBADA FORRAJERA	29000	19000	24000	20000	16000	16000	14000	25000	28000	22000
CENTENO	380200	353000	372000	365000	373000	336000	338000	340000	294000	207000
MAIZ	4153000	3752000	3268000	3652000	3495000	3064000	3084000	2988000	3400000	3190000
MIJO	121000	107000	89000	91100	79500	55200	50000	50000	28000	31000
SORGO GRANIFERO	804500	920000	880000	819000	698000	592000	593000	545000	617000	577000
TRIGO	7367000	5919000	5453000	6300000	6497000	7109000	6300000	6040000	6260000	5212000
<b>Subtotal Cereales</b>	<b>15254800</b>	<b>13456000</b>	<b>12444000</b>	<b>13365100</b>	<b>13242500</b>	<b>13090200</b>	<b>12171000</b>	<b>11863000</b>	<b>12355000</b>	<b>10718000</b>
CARTAMO	21500	27000	15300	39700	58400	33000	23000	30000	49000	27000
COLZA	-	1500	2200	3875	8700	2150	8000	18000	17000	7000
GIRASOL	3120000	3511400	4212000	3587000	1891000	2050000	2378000	1850000	1970000	2260000
LINO	94000	116000	102000	68000	28000	20000	14000	29000	37000	47000
SOJA	6670000	7176000	8400000	8790000	10665000	11639000	12607000	14525000	14400000	15329000
<b>Subtotal Oleaginosas</b>	<b>9905500</b>	<b>10831900</b>	<b>12731500</b>	<b>12488575</b>	<b>12651100</b>	<b>13744150</b>	<b>15030000</b>	<b>16452000</b>	<b>16473000</b>	<b>17670000</b>
ALGODON	956000	1134000	751000	345000	410000	173100	158000	266000	406000	309000
MANI	329000	407000	337000	219000	252000	222000	157000	170000	211000	174000
POROTO	260000	293000	431000	293000	275000	263000	206000	134000	145000	235000
<b>Subtotal Otros Cultivos</b>	<b>1545000</b>	<b>1834000</b>	<b>1519000</b>	<b>857000</b>	<b>937000</b>	<b>658100</b>	<b>521000</b>	<b>570000</b>	<b>762000</b>	<b>718000</b>
<b>TOTAL</b>	<b>26705300</b>	<b>26121900</b>	<b>26694500</b>	<b>26710675</b>	<b>26830600</b>	<b>27492450</b>	<b>27722000</b>	<b>28885000</b>	<b>29590000</b>	<b>29106000</b>

15



\* Estimaciones provisionarias.

18/01/2007

ESTIMACIONES AGRICOLAS- S.A.G.P y A.

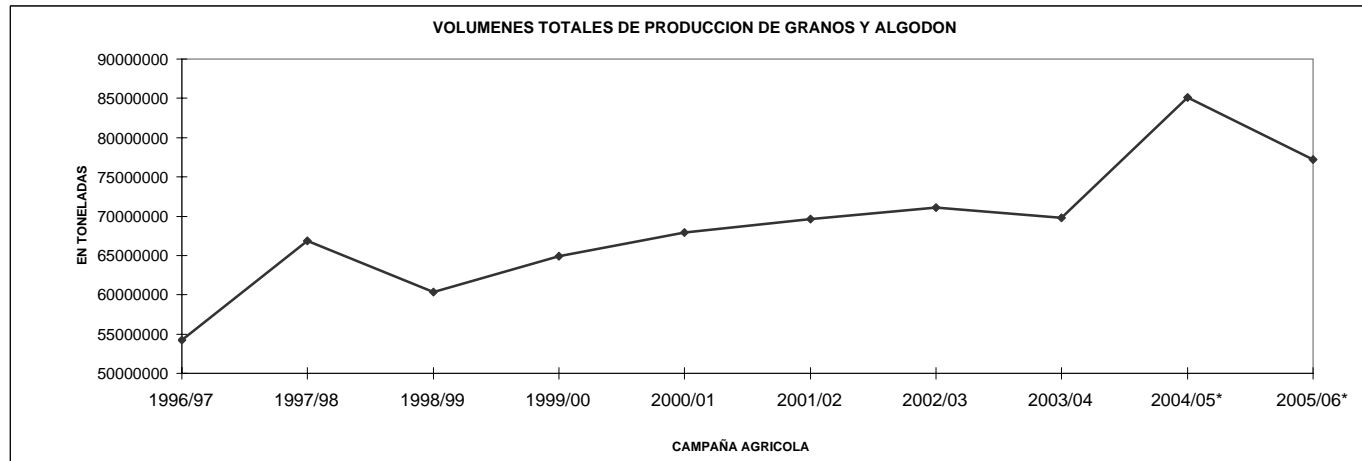


**VOLUMENES DE PRODUCCION DE GRANOS Y ALGODON**  
(en ton)

Campañas Agrícolas 1996/97 a 2005/06(\*)

CULTIVOS	1996/97	1997/98	1998/99	1999/00	2000/01	2001/02	2002/03	2003/04	2004/05*	2005/06*
ALPISTE	25000	29000	24000	22000	19000	17000	18000	17000	17000	15000
ARROZ	1205000	1011000	1658000	903000	873000	709000	718000	1060000	956000	1188000
AVENA	310000	512000	383000	555000	642000	645000	487500	332000	536000	227000
CEBADA CERVECERA	533000	921000	535000	414000	717000	521000	543000	1000000	886000	796000
CEBADA FORRAJERA	4000	5000	3000	5000	5000	8000	5000	4000	8000	3000
CENTENO	36000	62000	66000	116000	125000	81000	80000	37000	92000	33000
MAIZ	15536000	19360000	13500000	16781000	15360000	14710000	15040000	15000000	20500000	14500000
MIJO	44000	46000	46000	47600	31200	28100	22000	11000	16000	16000
SORGO GRANIFERO	2499000	3762000	3222000	3344000	2909000	2847000	2685000	2160000	2900000	2328000
TRIGO	15914000	14800000	12400000	15300000	15960000	15300000	12301000	14560000	16000000	12600000
<b>Subtotal Cereales</b>	<b>36106000</b>	<b>40508000</b>	<b>31837000</b>	<b>37487600</b>	<b>36641200</b>	<b>34866100</b>	<b>31899500</b>	<b>34181000</b>	<b>41911000</b>	<b>31706000</b>
CARTAMO	13300	24600	9600	30900	47300	23500	13300	18000	51000	19000
COLZA	-	2170	2200	6000	15380	2320	10450	20000	26000	10000
GIRASOL	5450000	5600000	7100000	6000000	3179000	3843000	3714000	3160000	3700000	3800000
LINO	72000	75000	85000	47000	22000	16000	11000	29000	36000	54000
SOJA	11000000	18732000	20000000	20200000	26864000	30000000	34800000	31577000	38300000	40500000
<b>Subtotal Oleaginosas</b>	<b>16535300</b>	<b>24433770</b>	<b>27196800</b>	<b>26283900</b>	<b>30127680</b>	<b>33884820</b>	<b>38548750</b>	<b>34804000</b>	<b>42113000</b>	<b>44383000</b>
ALGODON	1030000	987000	618000	417000	509000	218000	201000	354000	448000	418000
MANI	281000	627000	340000	420000	394000	362000	221000	293000	445000	347000
POROTO	269000	303000	340000	297000	263000	278000	215000	151000	169000	323000
<b>Subtotal Otros Cultivos</b>	<b>1580000</b>	<b>1917000</b>	<b>1298000</b>	<b>1134000</b>	<b>1166000</b>	<b>858000</b>	<b>637000</b>	<b>798000</b>	<b>1062000</b>	<b>1088000</b>
<b>TOTAL</b>	<b>54221300</b>	<b>66858770</b>	<b>60331800</b>	<b>64905500</b>	<b>67934880</b>	<b>69608920</b>	<b>71085250</b>	<b>69783000</b>	<b>85086000</b>	<b>77177000</b>

16



\* Estimaciones provisorias  
18/01/2007  
ESTIMACIONES AGRICOLAS - SAGPyA

**PRODUCCION DE CULTIVOS EN LA REPUBLICA ARGENTINA  
CAMPAÑA: 2005/06 (\*)**

CULTIVOS	AREA SEBRADA	AREA NO COSECHADA	AREA COSECHADA	%	RENDIMIENTO (qq/ha) (3)	PRODUCCION (miles ton) (2)*(3)/10
	(en miles de hectáreas)					
	(1)		(2)			
<b>CEREALES</b>						
ALPISTE	13	0	13	100,0	11,1	15
ARROZ	170	2	168	98,8	70,7	1188
AVENA	1023	875	148	14,5	15,3	227
CEBADA CERVECERA	273	8	265	97,1	30,0	796
CEBADA FORRAJERA	22	20	2	10,3	14,0	3
CENTENO	207	178	29	14,0	11,4	33
MAIZ	3190	743	2447	76,7	59,3	14500
MIJO	31	21	10	32,3	16,0	16
SORGO GRANIFERO	577	79	498	86,3	46,7	2328
TRIGO	5212	246	4966	95,3	25,4	12600
<b>SUBTOTAL CEREALES</b>	<b>10718</b>	<b>2172</b>	<b>8546</b>	<b>79,7</b>		<b>31706</b>
<b>OLEAGINOSOS</b>						
CARTAMO	27	2	25	92,6	7,6	19
COLZA	7	1	6	85,7	16,7	10
GIRASOL	2260	64	2196	97,2	17,3	3800
LINO	47	0	47	100,0	11,5	54
SOJA	15329	267	15062	98,3	26,9	40500
<b>SUBTOTAL OLEAGINOSOS</b>	<b>17670</b>	<b>334</b>	<b>17336</b>	<b>98,1</b>		<b>44383</b>
<b>OTROS CULTIVOS</b>						
ALGODON	309	6	305	98,1	13,7	418
MANI	174	10	164	94,3	21,2	347
POROTOS	235	0	231	100,0	13,5	323
<b>TOTAL GENERAL</b>	<b>29106</b>	<b>2522</b>	<b>26582</b>	<b>91,3</b>		<b>77177</b>

(\*) Cifras provisorias  
ESTIMACIONES AGRICOLAS, 18/01/07  
SAGPyA

### HUMEDAD DEL SUELO Y ASPECTO DEL CULTIVO

Fecha: 12/01/07 al 18/01/07

PROVINCIA	DELEGACION	MAIZ		SORGO		GIRASOL		SOJA		MANI	
		H	A	H	A	H	A	H	A	H	A
BUENOS AIRES	BAHIA BLANCA	A/PS/S	R/B	A/PS/S	R/B	A/PS/S	B/R	A/PS/S	B/R	-	-
	BOLIVAR	A	B	A	B	A	B	A	B	-	-
	BRAGADO	A	MB	A	MB	A	MB	A	MB	-	-
	JUNIN	A	B/MB	A	B/MB	A	B	A	B	-	-
	LINCOLN	A	B	A	B	A	B	A	B	-	-
	PEHUAJO	A	MB	-	-	A	B	A	B	-	-
	PERGAMINO	A	MB	A	MB	A	MB	A	MB	-	-
	PIGÜE	A/PS	R/B	A	B	A	B	A/PS	B	-	-
	SALLIQUELO	A/PS	R/B	A	B	A	B	A/PS	-	-	-
	TANDIL	A	B	-	-	A	B	A	B	-	-
	TRES ARROYOS	PS	R/B	-	-	PS	B/R	PS	R/B	-	-
25 DE MAYO	A	B/MB	A	B	A	B/R	A	B	-	-	
CORDOBA	LABOULAYE	A	B/MB	A	B/MB	A	B/MB	A	B/MB	A	B/MB
	MARCOS JUAREZ	A	B	A	B	A	B	A/E	B	A	B
	RIO CUARTO	A	MB	A	MB	A	MB	A	MB	A	MB
	SAN FRANCISCO	A	B	A	B	A	B	A	B	-	-
	VILLA MARIA	A	MB	A	MB	A	MB	A	MB	A	MB
ENTRE RIOS	PARANA	A	B	A	B	A	MB	A	MB	-	-
	ROSARIO DEL TALA	A	B	A	B	A	-	A	-	-	-
LA PAMPA	GENERAL PICO	A	B/R	A	B/R	A	B/R	A	B/R	-	-
	SANTA ROSA	R	R	A	R	R	B	R	B/R	-	-
SANTA FE	AVELLANEDA	E/A/R	B/R	E/A/R	B	A/R/E	B/R	A/R/E	B	-	-
	CAÑADA DE GOMEZ	A	B/MB	A	MB	A	MB	A	MB	-	-
	CASILDA	A	MB	A	B/MB	-	-	A/E	MB/B	-	-
	RAFAELA	A	B	A	B	A	B	A	B	-	-
	VENADO TUERTO	A	MB	A	MB	A	MB	A	MB	-	-
CATAMARCA	CATAMARCA	A	B	-	-	-	-	A	-	-	-
CORRIENTES	CORRIENTES	-	-	-	-	-	-	-	-	-	-
CHACO	ROQUE SAENZ PEÑA	A	B	A	B	A	R/B	A	B	-	-
FORMOSA	FORMOSA	-	-	-	-	-	-	-	-	-	-
JUJUY	JUJUY	A	B	-	-	-	-	A	B	A	B
MISIONES	POSADAS	A	B	-	-	-	-	A	-	-	-
SALTA	SALTA	A	B	-	-	-	-	A/E	B	A/E	B
SAN LUIS	SAN LUIS	A	B/R	A	B/R	-	-	-	-	-	-
SANTIAGO DEL ESTERO	SANTIAGO DEL ESTERO	A	B	A	B	A	B/R/M	A	B	-	-
TUCUMAN	TUCUMAN	-	-	-	-	-	-	-	-	-	-

ESTIMACIONES AGRICOLAS- S.A.G.P y A.

#### REFERENCIAS:

(H) Humedad del suelo

(A) Aspecto del Cultivo

E: Exceso

MB: Muy bueno

A: Adecuado

B: Bueno

R: Regular

R: Regular

PS: Principio de sequía

M: Malo

S: Sequía

**REGISTROS PLUVIOMÉTRICOS DE LA SEMANA  
Y ACUMULADOS DEL AÑO ACTUAL Y DEL AÑO ANTERIOR (en mm)**

PROVINCIA	DEPARTAMENTO	LOCALIDAD	10/1 al 16/1 mm	Acumulado Año	
				17/01/06	16/01/07
BUENOS AIRES	ADOLFO ALSINA	Carhué	s/d	71	s/d
		Rivera	s/d	36	s/d
	ALBERTI	Villa Maza	s/d	79	s/d
		Cuartel V	s/d	141	s/d
	AYACUCHO	Ayacucho	4	233	4
		AZUL	Azul	23	177
	BAHIA BLANCA		Cacharí	11	275
		Chillar	15	146,5	15
		Bahía Blanca	0	37,2	0
	BALCARCE	Cabildo	0	71,5	0
		Balcarce	7	114	7
		Bosch	11	150	11
	BARADERO	Los Pinos	9	137,5	9
		San Agustín	5,5	134	5,5
	BARTOLOMÉ MITRE	Baradero	50	208	65
		Arrecifes	40	144	60
	BENITO JUAREZ	Benito Juárez	15	162,7	17,5
		López	48	153,1	50
	BOLIVAR	Bolívar	s/d	151,3	67
	BRAGADO	Bragado	41	220	41
	CAMPANA	Campana	25	268	43
	CAÑUELAS	Cañuelas	10	290	10
	CAP. SARMIENTO	Capitán Sarmiento	30	233	44
	CARLOS CASARES	Bellocq	21	196,5	27
	CARLOS TEJEDOR	Carlos Tejedor	25	145	27
	CARMEN DE ARECO	Carmen de Areco	25	223	25
	CASTELLI	Castelli	0	158,8	0
	CHACABUCO	Chacabuco	24	149	25
	CHASCOMUS	Chascomús	0	129	0
	CHIVILCOY	Chivilcoy	26	141	26
	COLON	Colón	40	123	52
	CORONEL DORREGO	Coronel Dorrego	3	53	18
	CORONEL PRINGLES	Coronel Pringles	0	89	5
	CORONEL ROSALES	Bajo Hondo	0	49	0
		Pehuen Co	0	47	0
		Punta Alta	0	15,8	0
	CORONEL SUAREZ	Coronel Suárez	s/d	55,6	35,5
	DAIREAUX	Daireaux	s/d	93	50
	DOLORES	Dolores	0	132,5	0
	EXALT. DE LA CRUZ	Capilla del Señor	30	217	50
	F.AMEGHINO	F. Ameghino	0	139	44
	GENERAL ALVEAR	General Alvear	s/d	221	24
	GONZALEZ CHAVEZ	Adolfo G. Chávez	0	101	1
	GRAL. ALVARADO	Miramar	0	138	6
	GRAL. ARENALES	General Arenales	27	103	27

PROVINCIA	DEPARTAMENTO	LOCALIDAD	10/1 al 16/1 mm	Acumulado Año			
				17/01/06	16/01/07		
BUENOS AIRES	GRAL. GUIDO	Labardén	0	237	35		
	GRAL. LAMADRID	General Lamadrid	s/d	145	28		
	GRAL. LAVALLE	General Lavalle	0	153	0		
	GRAL. MADARIAGA	General Madariaga	0	321	0		
	GRAL. PINTO	General Pinto	0	152	40		
	GRAL. PUEYRREDON	Mar del Plata	0	170,5	4		
	GRAL. VIAMONTE	General Viamonte	0	224	44		
	GRAL. VILLEGAS	General Villegas	0	144	22		
	GUAMINI	Bonifacio	Bonifacio	s/d	43	s/d	
		Casbas	Casbas	s/d	44	s/d	
		Garré	Garré	s/d	71	s/d	
		Guamini	Guamini	s/d	146	s/d	
		HIPOLITO YRIGOYEN	Henderson	s/d	116	85	
		JUNIN	Junín	22	173	22	
		LAPRIDA	Laprida	0	184	14	
		LAS FLORES	Las Flores	15	286	15	
		LEANDRO N. ALEM	Vedia	0	103	29	
		LINCOLN	Lincoln	8	122	41	
	LOBERIA	Dos Naciones	Dos Naciones	0	132	0	
		Ldo. Matienzo	Ldo. Matienzo	0	83	0	
		Lobería	Lobería	0	85	0	
		Napaleofú	Napaleofú	7	193	7	
		Pieres	Pieres	0	46	0	
		San Manuel	San Manuel	0	131	0	
		LOBOS	Lobos	20	195	20	
		LUJAN	Luján	24	305	28	
		MAIPU	Maipú	0	289	1	
		MAR CHIQUITA	Coronel Vidal	0	226	8	
	MERCEDES	General Pirán	General Pirán	6	286	8	
		Vivoratá	Vivoratá	0	171	0	
		Gowland	Gowland	20,2	253,2	20,2	
		Franklin	Franklin	18	103	18	
		Navarro	Navarro	35	213	46	
		NECOCHEA	Necochea	0	105	14	
		NUEVE DE JULIO	Nueve de Julio	12	106	18	
		OLAVARRIA	Olavarría	s/d	160,7	21,2	
		PATAGONES	Cardenal Cagliero	Cardenal Cagliero	0	2	11
			Carmen de Patagones	Carmen de Patagones	0	7	2
	PEHUAJO	José B. Casas	José B. Casas	0	14	8	
		Stroeder	Stroeder	0	15	0	
		Villalonga	Villalonga	0	12	33	
		PEHUAJO	Pehuajó	14	137	53,2	
		PELLEGRINI	De Bary	De Bary	s/d	98	s/d
			Pellegrini	Pellegrini	s/d	105	s/d
		PERGAMINO	Acevedo	Acevedo	82	111	108
			El Socorro	El Socorro	80	115	99
			Pergamino	Pergamino	25	112	55
			Pinzón	Pinzón	42	104	57
	Rancagua		Rancagua	29	125	57	
	PILA	Piña	Piña	2,5	216	2,5	
		Bordenave	Bordenave	s/d	62	10	
	PUAN	Puán	Puán	s/d	101,5	28	
		Villa Iris	Villa Iris	s/d	22	5	
	RAMALLO	Ramallo	Ramallo	58	175	75	

PROVINCIA	DEPARTAMENTO	LOCALIDAD	10/1 al 16/1 mm	Acumulado Año	
				17/01/06	16/01/07
BUENOS AIRES	RAUCH	Colman	0	207	0
		Egaña	8	205	8
		Miranda	0	198	0
	RIVADAVIA	Rauch	2	277	2
		Sansinena	0	195	10
	ROJAS	Rojas	24	109	24
	S. ANTONIO DE ARECO	San Antonio de Areco	35	273	67
	SAAVEDRA	Pigüé	s/d	101,6	10
	SALADILLO	Saladillo	67	206	67
	SALLIQUELO	Graciarena	s/d	63	s/d
		Quenumá	s/d	74	s/d
		Salliqueló	s/d	62	s/d
	SALTO	Arroyo Dulce	21	132	41
		Salto	25	165	47
	SAN ANDRÉS DE GILES	San Andrés de Giles	24	266	24
	SAN CAYETANO	San Cayetano	0	101	1
	SAN NICOLAS	Conesa	65	144	90
		San Nicolás	70	136	88
	SAN PEDRO	San Pedro	66	172	86
	SUIPACHA	Suipacha	26	214	26
	TANDIL	De La Canal	36	187	36
		Tandil	20,5	236,5	21,5
		Vela	25	175	25
	TORDILLO	Tordillo	0	143	0
	TORNQUIST	Tornquist	s/d	73	19
	TRENQUE LAUQUEN	Trenque Lauquen	10	189	20
	TRES ARROYOS	Tres Arroyos	0	70,9	9,9
	TRES LOMAS	Ing. Thompson	s/d	70	0
		Tres Lomas	s/d	59	0
	VEINTICINCO DE MAYO	Veinticinco de Mayo	35	141	50
	VILLARINO	Algarrobo	0	9	7
		Hilario Ascasubi	0	16	0
		Mayor Buratovich	0	32	0,5
		Médanos	0	12	5
		Montes de Oca	0	4	2
		Ombucta	0	7	20
		Pedro Luro	0	11	5,5
		Teniente Origone	0	9	0
		Zárate	0	9	0
	ZARATE	Zárate	43	274	69

PROVINCIA	DEPARTAMENTO	LOCALIDAD	10/1 al 16/1 mm	Acumulado Año		
				17/01/06	16/01/07	
CÓRDOBA	COLON	Jesús María	2	135	42	
	CRUZ DEL EJE	Cruz del Eje	0	95	44	
	GRAL. ROCA	Burmeister	73	115	76	
		Jovita	34	156	37	
		Villa Huidobro	22	60	22	
	GRAL. SAN MARTIN	Arroyo Cabral	0	76	47	
		Etruria	73	48	173	
		Villa María	2,7	82	44,2	
	ISCHILIN	Dean Funes	3	142	9	
		JUAREZ CELMAN	Alejandro Roca	s/d	118	15
	Bengolea		s/d	64	35	
	Carnerillo		s/d	90	48	
	Charras		s/d	31	30	
	General Cabrera		s/d	106	56	
	General Deheza		s/d	55	65	
	La Carlota		s/d	0	15	
	MARCOS JUAREZ		Arias	2	38	29
			Corral de Bustos	33	56	53
			Cruz Alta	18	33	31
	PTE. R. SAENZ PEÑA	Marcos Juárez	24	126	71	
		General Levalle	65	64	85	
		La Cesira	27	44,8	28	
	RIO CUARTO	Laboulaye	25,5	37,5	34,5	
		Adelia María	s/d	90	110	
		Berrotarán	s/d	63	135	
		C. Baigorria	s/d	36	135	
		Chaján	s/d	16	100	
		Coronel Moldes	s/d	54	120	
		Las Acequias	s/d	54	32	
		Río Cuarto	s/d	28	88	
		Sampacho	s/d	6	60	
		San Basilio	s/d	35	24	
	V. Mackena	s/d	38	53		
	RIO PRIMERO	Monte Cristo	5	205	37	
	RIO SEGUNDO	Las Junturas	0	195	18	
		Oncativo	15	210	43	
		Villa Pilar	0	148	40	
	SAN JUSTO	Freyre	0	110	5,5	
		Las Varas	1	185	33	
		Porteña	0	87,8	0	
	SANTA MARIA TERCERO ARRIBA	San Francisco	6	89,1	11,1	
		Tránsito	5	192	17	
		Despeñaderos	7	68,5	107	
		Río Tercero	0	100	47	
		Hernando	0	78	50	
	TOTORAL	James Craik	0	126,5	17,5	
		Villa del Totoral	0	144,5	45	
TULUMBA	S. José de la Dormida	3	121	69		
	UNION	Bell Ville	20	80	51	
Canals		9	67	68		
Idiazábal		20	49	97		
Monte Maíz		22	31	47		
Noetinger		3	134	31		

PROVINCIA	DEPARTAMENTO	LOCALIDAD	10/1 al 16/1 mm	Acumulado Año	
				17/01/06	16/01/07
SAN LUIS	CHACABUCO GOB. DUPUY	Villa del Carmen	s/d	28	0
		Buena Esperanza	s/d	60	21
	GRAL. PEDERNERA	Fortuna	s/d	38	0
		Nueva Galia	s/d	28	0
		Justo Daract	s/d	12	39
		La Toma	s/d	36	41
		Naschel	s/d	48	0
		Villa Mercedes	s/d	0	25
ENTRE RÍOS	SAN SALVADOR	San Salvador	0	0	0
	CONCORDIA	Concordia	15	79	15
	DIAMANTE	Aldea Protestante	2	90	2
		Costa Grande	25	117	25
	FEDERACION	Diamante	7	87	7
		Chajarí	18	141	18
	FEDERAL	Federal	35	58	35
	FELICIANO	Feliciano	10	44	10
	GUALEGUAY	Gualeguay	0	0	59
	GUALEGUAYCHU	Pehuajó Norte	0	0	8,5
	LA PAZ	La Paz	21	54	21
	NOGOYA	Lucas Gonzalez	26	0	45
	PARANA	Cerrito	34	104	34
		Oro Verde	12	89	12
	TALA	Rosario del Tala	44	0	56,5
	URUGUAY	C. del Uruguay	47,6	0	64,5
	VICTORIA	Victoria	35	0	79
	VILLAGUAY	Villaguay	26	0	88



PROVINCIA	DEPARTAMENTO	LOCALIDAD	10/1 al 16/1 mm	Acumulado Año	
				17/01/06	16/01/07
LA PAMPA	ATREUCO	Cereales	0	23	0
		Doblas	0	54	14
		Macachín	0	39	5
		Miguel Riglos	0	16	10
		P.C.Rolón	0	29	3
		Rolón	0	44,5	3
		T. M. Anchorena	0	13	9
	CAPITAL	Anguil	0	28	0
		Santa Rosa	0	31,8	0
	CATRILO	Catrilo	0	43,5	0
		La Gloria	0	55	0
		Lonquimay	0	40	0
		P. C. Catrilo	0	50,5	0
	CHAPALEUFU	Uriburu	0	55,5	0
		Bernardo Larroudé	s/d	10	s/d
		Ceballos	s/d	55	s/d
		Cnel. Hilario Lagos	s/d	49	s/d
		Intendente Alvear	s/d	48	s/d
		Sarah	s/d	52	s/d
		Vértiz	s/d	53	s/d
	CONHELLO	Conhella	s/d	50	s/d
		Eduardo Castex	s/d	49	s/d
		Mauricio Mayer	s/d	37	s/d
		Montes Nieves	s/d	47	s/d
		Rucanello	s/d	25	s/d
	GUATRACHÉ	Winifreda	s/d	49	s/d
		Alpachiri	0	72	11
		General M. J. Campos	0	59	0
		Guatraché	0	31	0
		Perú	0	37,5	0
	HUCAL	Santa Teresa	0	43	0
		Abramo	0	39,5	0
		Bernasconi	0	33	0
		General San Martín	0	40,5	1
	MARACO	Jacinto Aráuz	0	48	45
		Agustoni	s/d	118	s/d
		Dorila	s/d	50	s/d
		General Pico	s/d	58	s/d
		Speluzzi	s/d	35	s/d
	QUEMU-QUEMU	Trebolares	s/d	71	s/d
		Colonia Barón	s/d	73	s/d
		Miguel Cané	s/d	72	s/d
		Quemú Quemú	s/d	74	s/d
		Relmo	s/d	41	s/d
	RANCUL	Villa Mirasol	s/d	33	s/d
		Caleufu	s/d	14	s/d
		Chamaico	s/d	35	s/d
		Ing. Foster	s/d	37	s/d
		La Maruja	s/d	18	s/d
		Parera	s/d	65	s/d
		Pichi Huinca	s/d	18	s/d
		Quetrequén	s/d	115	s/d
		Rancul	s/d	76	s/d

PROVINCIA	DEPARTAMENTO	LOCALIDAD	10/1 al 16/1 mm	Acumulado Año	
				17/01/06	16/01/07
LA PAMPA	REALICO	Alta Italia	s/d	25	s/d
		Embajador Martini	s/d	14	s/d
		Falucho	s/d	30	s/d
		Ing. Luiggi	s/d	17	s/d
		Maisonnavé	s/d	83	s/d
		Ojeda	s/d	57	s/d
		Realicó	s/d	94	s/d
		Van Praet	s/d	70	s/d
		TOAY	Naicó	0	8
	Toay		0	55	0
	TRENEL	Arata	s/d	42	s/d
		Metileo	s/d	60	s/d
		Trenel	s/d	77	s/d
	UTRACAN	Ataliva Roca	0	53	14
		Chacharramendi	0	17	0
		Col. Santa María	0	27	4
		General Acha	0	14	26
		P.C. Padre Buodo	0	20	21
		Quehué	0	41	13
		Unanue	0	18	2

PROVINCIA	DEPARTAMENTO	LOCALIDAD	10/1 al 16/1 mm	Acumulado Año		
				17/01/06	16/01/07	
SANTA FE	BELGRANO	Armstrong	35	144	115	
		Montes de Oca	18	115	45	
	CASEROS	Bouquet	26	81	127	
		Casilda	48	214	84	
	CASTELLANOS	Chañar Ladeado	30	74	30	
		María Juana	0	83	40	
	CONSTITUCION	Rafaela	1	52	4	
		Bombal	45	124	45	
	GARAY	Sargento Cabral	26	50	61	
		Helvecia	26	73	39	
	GRAL. LOPEZ	Carreras	40,5	106,1	40,5	
		Chovet	48	105	48	
		Maggiolo	0,3	48,3	0,3	
		María Teresa	71	71	71	
		Teodelina	77	89	77	
		Venado Tuerto	39	56,5	39	
		GRAL. OBLIGADO	Florencia	10	2	10
			Reconquista	28	20	28
		IRIONDO	Cañada de Gómez	32	95	81
			Totoras	27	59	42
	LA CAPITAL	Villa Eloísa	21	62	44	
		Santa Fe	15	96	15	
	LAS COLONIAS	Humboldt	17	95	17	
		Santo Domingo	0	87	28	
		Sta. Clara Buena Vista	0	65	4	
	NUEVE DE JULIO	El Nochero	40	0	40	
		Tostado	15	0	15	
	ROSARIO	Arroyo Seco	60	100	110	
		Soldini	49	113	49	
	SAN CRISTOBAL	Ceres	4	96	4	
	SAN JAVIER	San Javier	50	0	50	
	SAN JERONIMO	Monje	30	92	35	
		Maciel	22	104	24	
	SAN JUSTO	San Genaro	6	84	72	
		San Justo	2	111	2	
	SAN LORENZO	Pujato	50	88	58	
		Ricardone	25	63	25	
	SAN MARTIN	Cañada Rosquín	11	72	29	
		Landeta	5	77	33	
		S.Mtn. de las Escobas	5	72	17	
	VERA	Calchaquí	35	45	35	
		Intiyaco	20	0	20	
		Vera	25	37	25	
	SANTIAGO DEL ESTERO	AGUIRRE	Pinto	s/d	155,5	s/d
			Campo Gallo	s/d	91,5	s/d
		ALBERDI	Sachayoj	s/d	41,5	s/d
			Bandera	s/d	65	s/d
		BELGRANO	Monte Quemado	s/d	43,5	s/d
			Pampa de los Guanacos	s/d	23,5	s/d
		COPO	Frías	s/d	30	s/d
Añatuya			s/d	29,5	s/d	
CHOYA		Los Juríes	s/d	9,5	s/d	
		San Pedro de Guasayán	s/d	197,5	s/d	
GRAL. TABOADA		Campo del Cielo	s/d	5	s/d	
		Suncho Corral	s/d	47	s/d	
JIMENEZ		Bobadal	s/d	95,5	s/d	
		Isca Yacú	s/d	109,5	s/d	
LA BANDA		La Banda	s/d	140	s/d	
		Quimilí	s/d	14,7	s/d	
MORENO		Nueva Esperanza	s/d	74	s/d	
PELLEGRINI		Rapelli	s/d	143	s/d	

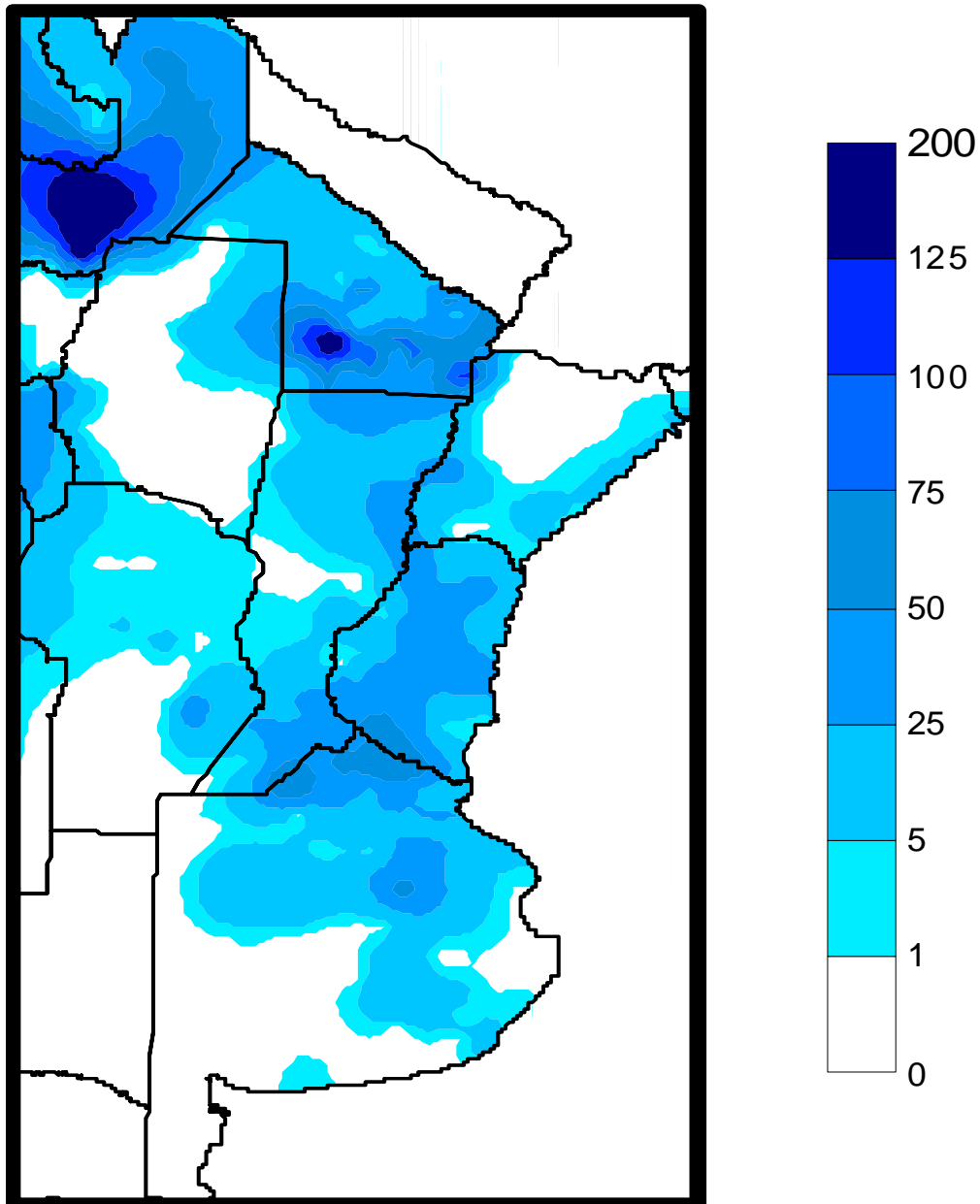
PROVINCIA	DEPARTAMENTO	LOCALIDAD	10/1 al 16/1 mm	Acumulado Año		
				17/01/06	16/01/07	
CHACO	ALMIRANTE BROWN	Cpción. del Bermejo	100	55	177	
		Los Frentones	0	73	17	
		Pampa del Infierno	1	30	46	
	BERMEJO	Taco Pozo	0	134	10	
		Las Palmas	62	8	71	
		Puerto Bermejo	50	7	65	
	CDTE. FERNANDEZ	Pcia. Roque S.Peña	16	17	93	
	CHACABUCO	Charata	66	25	146	
	DOCE DE OCTUBRE	Gancedo	110	33	110	
		General Pinedo	200	43	250	
	DOS DE ABRIL	Hermoso Campo	96	46	160	
	F. J. STA. MARIA de ORO	Chorotis	75	47	105	
		Santa Sylvina	32	87	57	
	GENERAL BELGRANO	Corzuela	5	0	60	
	GENERAL DONOVAN	La Escondida.	52	7	58	
		Makallé	50	11	58	
	GRAL. GÜEMES	Colonia Miraflores	0	22	0	
		Fuerte Esperanza	10	65	58	
		Juan José Castelli	3	15	31	
	INDEPENDENCIA	Nueva Pompeya	25	10	53	
		Puerto Lavalle	40	0	40	
		Avia Terai	0	31	51	
		Campo Largo	0	27	79	
	LIB. GRAL. SAN MARTIN	Napenay	5	60	92	
		Ciervo Petiso	50	25	59	
		Lib.General San Martín	40	45	42	
	LIBERTAD	Pampa Almirón	60	39	66	
		Pampa del Indio	10	25	35	
		Pcia. Roca	2	22	31	
	MAIPU	Puerto Tirol	24	15	39	
		Tres Isletas	10	28	45	
	MYR. LUIS FONTANA	Cnel. Du Graty	60	50	152	
		Villa Angela	108	57	167	
	NUEVE DE JULIO	Las Breñas	18	52	157	
		O'HIGGINS	La Clotilde	38	14	87
		La Tigra	50	19	179	
	PCIA. DE LA PLAZA.	San Bernardo	60	20	143	
		PCIA. de la Plaza	35	5	103	
		PRIMERO DE MAYO	Colonia Benitez	53	40	56
	QUITILIPÍ	Margarita Belén	85	24	91	
		El Tacruzal	26	15	43	
	SAN FERNANDO	Quitilipi	8	21	115	
		Basail	139	0	214	
	SAN LORENZO	Resistencia	60	2	62	
		Samuhú	0	12	70	
	SARGENTO CABRAL	Villa Berthet	90	7	231	
		Capitán Solari	75	13	87	
		Colonia Elisa	31	10	66	
	TAPENAGA	Colonia Las Garcitas	80	13	80	
		Colonias Unidas	50	16	52	
		Ahumonia	100	0	148	
VEINTICINCO DE MAYO	Charadai	37	0	167		
	Machagai	18	10	99		
MISIONES	CAPITAL	Posadas	s/d	0	0	

PROVINCIA	DEPARTAMENTO	LOCALIDAD	10/1 al 16/1 mm	Acumulado Año	
				17/01/06	16/01/07
CORRIENTES	BELLA VISTA	Bella Vista	0	0	0
	CAPITAL	Corrientes	0,8	0	0,8
	CONCEPCION	Concepción	0	0	0
		Tabay	0	0	0
	CURUZU CUATIA	Curuzú Cuatiá	22	0	22
	EMPEDRADO	El Sombrero	67	0	67
		Empedrado	s/d	0	0
	ESQUINA	Esquina	s/d	0	0
	GENERAL ALVEAR	Alvear	14	0	14
	GENERAL PAZ	Caa Catí	s/d	0	0
		Itá Ibaté	s/d	0	0
	GOYA	Goya	38	0	38
	ITUZAINGO	Ituzaingo	0	14	0
		San Carlos	s/d	0	0
	LAVALLE	Gob. Martínez	s/d	0	0
		Santa Lucía	s/d	0	0
	MBURUCUYA	Mburucuyá	s/d	0	0
	MERCEDES	Felipe Yofré	s/d	0	0
		Mariano Loza	s/d	0	0
		Mercedes	0	10,5	0
	MONTE CASEROS	Mocoretá	s/d	0	0
		Monte Caseros	23	4	23
	PASO DE LOS LIBRES	Paso de los Libres	15	0	15
	SALADAS	Saladas	s/d	0	0
	SAN COSME	San Cosme	s/d	0	0
	SAN MARTIN	Colonia Carlos Pellegrini	s/d	0	0
		La Cruz	13	0	13
	SAN MIGUEL	Loreto	s/d	0	0
	SAN ROQUE	9 de Julio	0	0	0
		Chavarría	s/d	0	0
		San Roque	s/d	0	0
	SANTO TOME	Garruchos	75	0	75
		Santo Tomé	25	78	25
SAUCE	Sauce	s/d	0	0	

PROVINCIA	DEPARTAMENTO	LOCALIDAD	10/1 al 16/1 mm	Acumulado Año	
				17/01/06	16/01/07
TUCUMAN	BURRUYACU	Burruyacú	s/d	244	s/d
		Estación Garmendia	s/d	174	s/d
		Estación Piedrabuena	s/d	197	s/d
	CHICLIGASTA	La Cruz	s/d	195	s/d
		La Ramada	s/d	183	s/d
		Cañete	s/d	171	s/d
	CRUZ ALTA	Delfín Gallo	s/d	215	s/d
		Las Cejas	s/d	142	s/d
		Los Pereyra	s/d	190	s/d
	GRANEROS	Los Ralos	s/d	190	s/d
		Graneros	s/d	195	s/d
		Taco Ralo	s/d	178	s/d
	LA COCHA	La Cocha	s/d	100	s/d
		La Invernada	s/d	150	s/d
		Rumi Punco	s/d	116	s/d
LEALES	Estación Aráoz	s/d	155	s/d	
SALTA	ANTA	J. V. Gonzalez	110	220	110
		Las Lajitas	90	165	90
		Piquete Cabado	96	155	96
		Saravia	91	174	91
		Talavera	85	122	85
	CANDELARIA GENERAL GÜEMES GRAL. J. DE SAN MARTIN	Candelaria	168	118	211
		Güemes	116	138	180
		Embarcación	65	170	68
	METAN	Pocitos	s/d	s/d	s/d
		Tartagal	25	197	29
		El Galpón	172	126	216
	ORAN	Metán	181	141	230
		Orán	45	134	89
		Pichanal	38	138	80
	ROS. DE LA FRONTERA	Rosario de la Frontera	146	142	198
JUJUY	EL CARMEN	Ciudad Perico	93	87	117
		El Carmen	92	79	121
		Pampa Blanca	92	82	109
	GENERAL BELGRANO LEDESMA	Capital	s/d	79	0
		Ledesma	s/d	s/d	s/d
	SAN PEDRO SANTA BARBARA	Palpalá	36	88	57
		San Pedro	s/d	29	0
CATAMARCA	SANTA ROSA	Santa Bárbara	s/d	s/d	s/d
		El Bañado	53	212	116
		Los Altos	49	165	112
		San Pedro	57	135	123

# MAPA DE PRECIPITACIONES

SEMANA 10/01/07 al 16/01/07



Fuente: Dirección de Coordinación de Delegaciones